















COMMUNE DE GRANCY

AMENAGEMENT DU TERRITOIRE COMMUNAL

PLAN D'AFFECTATION DU SOL DE LA LOCALITE

LEGENDE

-  périmètre de la localité
-  zone village / restrictions d'usage
-  zone extension village
-  zone artisanale
-  zone de site construit protégé
-  zone d'installations publiques
-  zone de verdure / règle particulière
-  zone intermédiaire
-  zone agricole protégée
-  cheminement piétonnier - tracé à titre indicatif
-  limite des constructions
-  bâtiment en précarité
-  construction à valeur patrimoniale, note 1 à 3 (recensement architectural, 1997)
-  modification

